  
 Zones maximales affectées par la RD1113  
 (30m en agglomération et 100m hors agglomération)  
 Zone maximale affectée par la voie ferrée (250m)



**DEPARTEMENT DE LA GIRONDE**  
**Commune d'Arbanats**



**PLAN LOCAL D'URBANISME**

**Plan n° 5.6.1 : Plan de zonage  
 du classement sonore**

Arrêté le : \_\_\_\_\_  
 Approuvé le : \_\_\_\_\_

Version : Décembre 2011  
 Echelle : 1/2500ème  
 Réalisé par : ETV  
 N° Affaire : 08011

G2C Environnement  
 316 rue Henri Béquereau  
 11400 CASTELVAUDRY  
 Tél. 04 69 23 91 23 / Fax 04 69 23 93 34  
 Email : contact@g2c.fr